



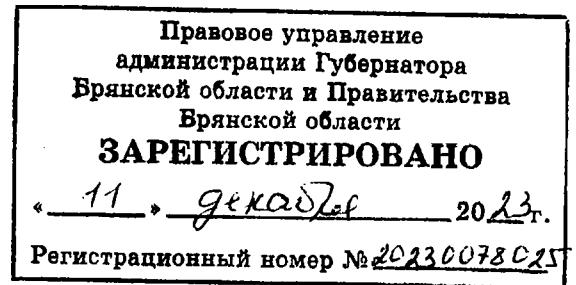
## УПРАВЛЕНИЕ ПО ОХРАНЕ И СОХРАНЕНИЮ ИСТОРИКО-КУЛЬТУРНОГО НАСЛЕДИЯ БРЯНСКОЙ ОБЛАСТИ

## П Р И К А З

08.12. 2023 г.№ 2-1/175

г. Брянск

Об утверждении границ территории, схемы границ территории и требований к осуществлению деятельности в границах территории объекта культурного наследия регионального значения «Покровская церковь», расположенного по адресу: Брянская область, Дятьковский район, р.п. Бытошь



В целях обеспечения сохранности объекта культурного наследия регионального значения и в соответствии со статьями 3, 3.1, 5, 5.1 и 33 Федерального закона от 25.06.2002 № 73-ФЗ «Об объектах культурного наследия (памятниках истории и культуры) народов Российской Федерации», а также руководствуясь приказом Министерства культуры Российской Федерации от 04.06.2015 № 1745 «Об утверждении требований к составлению проектов границ территорий объектов культурного наследия»

Приказываю:

1. Утвердить границы территории и схему границ территории объекта культурного наследия регионального значения «Покровская церковь», расположенного по адресу: Брянская область, Дятьковский район, р.п. Бытошь, согласно приложению 1 к настоящему приказу.
2. Утвердить требования к осуществлению деятельности в границах территории объекта культурного наследия регионального значения «Покровская церковь» согласно приложению 2 к настоящему приказу.
3. Контроль за исполнением настоящего приказа возложить на Кочетову И.А., начальника отдела охраны объектов культурного наследия регионального и местного (муниципального) значения управления.

Начальник управления

К.В. Волков

Приложение 1

к приказу управления по охране и  
сохранению историко – культурного  
наследия Брянской области

от « 08 » 12 2023 г. № 2-1/175

**Описание границ территории объекта культурного наследия  
регионального значения  
«Покровская церковь»,  
расположенного по адресу: Брянская область,  
Дятьковский район, р.п. Бытошь**

Границы территории объекта зафиксированы поворотными точками, имеющими координаты, которые даны в системе координат «СК-32». Граница территории объекта культурного наследия регионального значения «Покровская церковь», расположенного по адресу: Брянская область, Дятьковский район, р.п. Бытошь, устанавливается согласно карте (схеме), по линиям с точками поворота, обозначенными цифрами от «1» до «12».








Исходная точка «1» является северо-западной точкой границы. От этой точки граница проходит:

- от точки 1 до точки 2: на северо-восток протяженностью 5,8м;
- от точки 2 до точки 3: на юго-восток протяженностью 5,5м;
- от точки 3 до точки 4: на юго-восток протяженностью 20м;
- от точки 4 к точке 5: на юго-восток протяженностью 6м;
- от точки 5 к точке 6: на юго-запад протяженностью 6м;
- от точки 6 к точке 7: на юго-запад протяженностью 29м;
- от точки 7 к точке 8: на юго-запад протяженностью 9,7м;
- от точки 8 к точке 9: на запад протяженностью 4м;
- от точки 9 к точке 10: на северо-запад протяженностью 21м;
- от точки 10 к точке 11: на северо-восток протяженностью 6,2м;
- от точки 11 к точке 12: на северо-восток протяженностью 8м;
- от точки 12 к точке 1: на северо-восток протяженностью 30м.

**Карта (схема) границ территории объекта культурного наследия  
«Покровская церковь»,  
расположенного по адресу: Брянская область,  
Дятьковский район, р.п. Бытошь**



Используемые условные обозначения:

	объект культурного наследия регионального значения "Покровская церковь"
	территория объекта культурного наследия
	поворотная точка границы объекта культурного наследия
	границы земельных участков по сведениям ЕГРН
	ограждения
	древесная и кустарниковая растительность
	иные объекты недвижимости

**Перечень координат поворотных (характерных) точек  
границ территории объекта культурного наследия  
«Покровская церковь»,  
расположенного по адресу: Брянская область  
Дятьковский район, р.п. Бытошь**

Граница территории Система координат «СК-32»		
<b>1</b>	<b>552770.5</b>	<b>2158438.68</b>
2	552772.42	2158444.21
3	552770.69	2158449.42
4	552757.64	2158464.89
5	552751.43	2158465.99
6	552745.66	2158464.63
7	552724.02	2158445.33
8	552720.37	2158436.27
9	552720.41	2158432.19
10	552733.85	2158416.41
11	552740.08	2158417.01
12	552747.34	2158420.1
<b>1</b>	<b>552770.5</b>	<b>2158438.68</b>

Приложение 2

к приказу управления по охране и  
сохранению историко – культурного  
наследия Брянской области

от «08» 12 2023 г. № 2-1/175

**Требования**  
**к осуществлению деятельности в границах территории объекта**  
**культурного наследия регионального значения**  
**«Покровская церковь»**

1.1. На территории объекта культурного наследия **разрешается:**

- ведение хозяйственной деятельности, не противоречащей требованиям обеспечения сохранности объекта культурного наследия и позволяющей обеспечить функционирование объекта культурного наследия в современных условиях, в том числе:

- проведение работ по сохранению объекта культурного наследия и его отдельных элементов;

- сохранение и воссоздание историко-градостроительной среды объекта культурного наследия;

- установка памятников, монументов, памятных знаков и иной историко-культурной информации, относящейся к объекту культурного наследия;

- благоустройство территории, в том числе устройство ограждений, сооружений инженерной защиты объекта культурного наследия (водоотведения), плиточного и иного покрытия, наружного освещения;

- работы по озеленению территории, в том числе замена существующего озеленения на аллеи посадки деревьев с компактной кроной, не препятствующих визуальному восприятию объекта культурного наследия.

2.1. На территории объекта культурного наследия **запрещается:**

- строительство объектов капитального строительства и увеличение объемно-пространственных характеристик, существующих на территории памятника объектов капитального строительства;

- проведение земляных, строительных, мелиоративных и иных работ, за исключением работ по сохранению объекта культурного наследия или его отдельных элементов, сохранению историко-градостроительной или природной среды объекта культурного наследия;

- градостроительная, хозяйственная и иная деятельность, создающая угрозу повреждения, разрушения, уничтожения и изменения пространственных характеристик объекта культурного наследия;

- размещение рекламных конструкций, не связанных с функциональной деятельностью объекта и нарушающих визуальное восприятие объекта культурного наследия.